

COMUNE DI FIRENZUOLA
Provincia di Firenze

REGOLAMENTO URBANISTICO
Legge Regionale n. 1 del 3/1/2005

Progetto ing. arch. Pier Ludovico Rupi
arch. Mario Maschi

Consulenza geologica dott. Vittorio D'Orlano
Consulenza agro-forestale dott. Umberto Cavini
Consulenza socio-economica dott. Cecilia Cappelli
Variante del centro storico L.R.59/80 arch. Arcadio De Zordo
Indagine sul P.E.E. extra-urbano L.R.59/80 arch. Maurizio De Zordo
Indagine sul P.E.E. zone omogenee "A" arch. Maurizio De Zordo
Coordinamento Comunale ing. Paolo Del Zanna

U.T.O.E. CAPOLUOGO

VARIANTE N. 23





CARTA DELLE AREE A PERICOLOSITA' IDRAULICA

scala 1:2000

Progetto: Ing. Paolo Del Zanna
Consulenza geologica Dott. Marco Folini

Novembre 2010

Legenda

-  **I.1 Pericolosità idraulica bassa**
aree collinari o montane prossime ai corsi d'acqua per le quali ricorrono le seguenti condizioni:
- non vi sono notizie storiche di esondazioni;
- sono in situazioni favorevoli di alto morfologico, di norma a quote altimetriche superiori a 2 m rispetto al piede esterno dell'argine o al ciglio di sponda.
-  **I.2 Pericolosità idraulica media**
aree interessate da allagamenti per eventi con tempo di ritorno T_r compreso tra 200 e 500 anni.
-  **I.3 Pericolosità idraulica elevata**
aree interessate da allagamenti per eventi con tempo di ritorno T_r compreso tra 30 e 200 anni.
-  **I.4 Pericolosità idraulica molto elevata**
aree interessate da allagamenti per eventi con tempo di ritorno T_r minore di 30 anni.