



COMUNE DI FIRENZUOLA
PROVINCIA DI FIRENZE
Tel. (055) 819941

SCHEDE VINCOLO MONUMENTALE

Riferimenti Normativi

(L. 394/1909 - "Norme per l'inalienabilità delle antichità e delle belle arti")

(L. 1089/1939 - "Tutela delle cose di interesse artistico e storico")

(D.Lgs. 490/1999 - "Testo unico delle disposizioni legislative in materia di beni culturali e ambientali, a norma dell'articolo 1 della legge 8 ottobre, n. 352")

agg. febbraio 2011

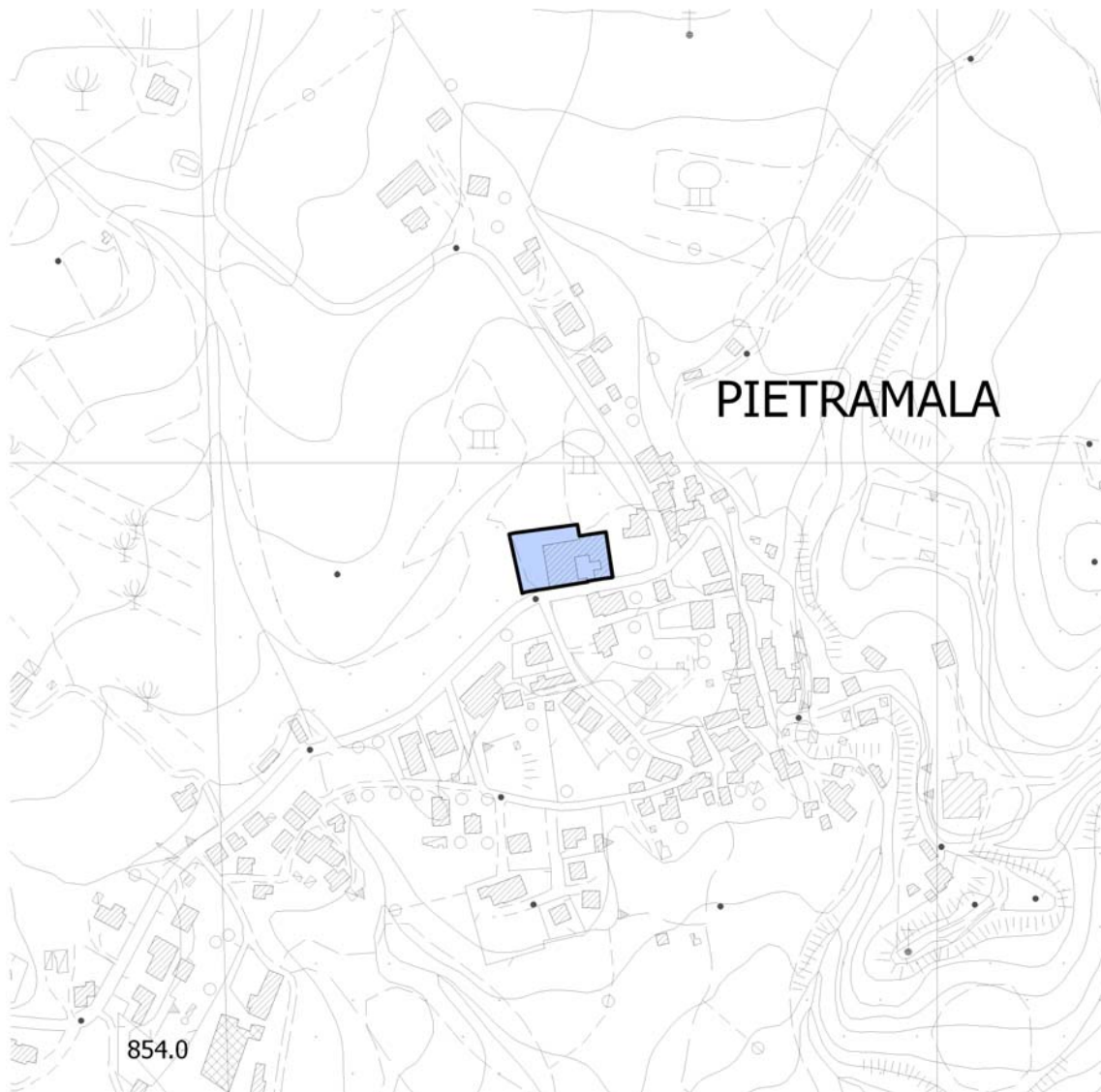


COMUNE DI FIRENZUOLA
PROVINCIA DI FIRENZE
Tel. (055) 819941

SCHEDE VINCOLO MONUMENTALE

(Fonte Regione Toscana)

BENE ID:	937
DENOMINAZIONE:	EDIFICIO DENOMINATO VILLA BALDI DELLE ROSE
DESCRIZIONE ESTESA:	VILLA BALDI DELLE ROSE CON ANNESSI PERTINENTI CAPPELLA
TIPOLOGIA:	VILLA
LEGGE:	L. 1089/1939, Art.1,2
LOCALITÀ:	
VIA/PIAZZA NUM. CIVICO:	
ESTREMI CATASTALI:	NCEU F. 48, p. 74,119,120
CARTOGRAFIA	Scala 1: 5000



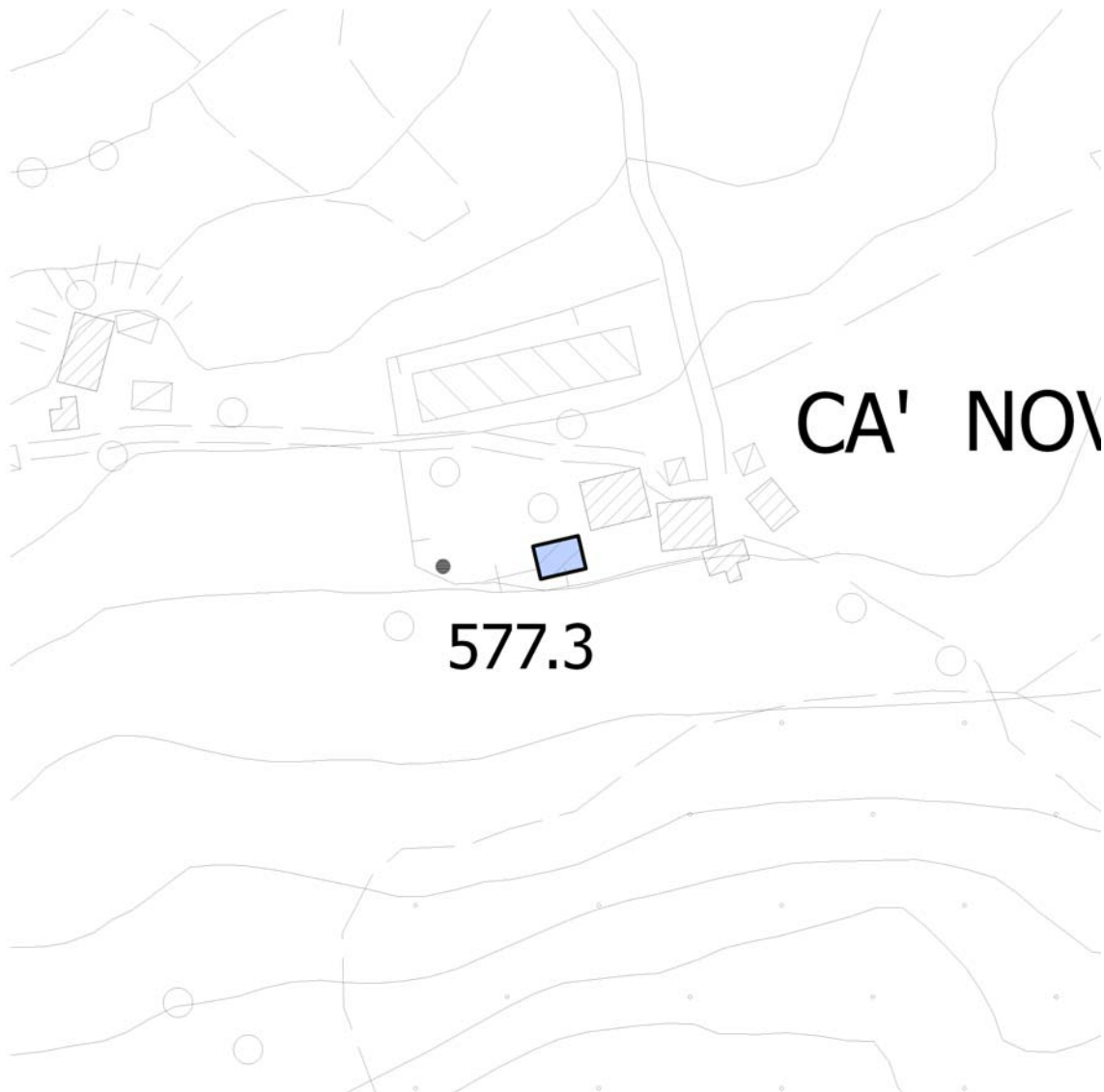


COMUNE DI FIRENZUOLA
PROVINCIA DI FIRENZE
Tel. (055) 819941

SCHEDE VINCOLO MONUMENTALE

(Fonte Regione Toscana)

BENE ID:	938
DENOMINAZIONE:	CAPPELLA VANNINI
DESCRIZIONE ESTESA:	CAPPELLA VANNINI
TIPOLOGIA:	CAPPELLA
LEGGE:	L. 1089/1939, Art.1,2
LOCALITÀ:	CANNOVA DI BORDIGNANO
VIA/PIAZZA NUM. CIVICO:	
ESTREMI CATASTALI:	NCT F. 79, p. 96 (SUB 1)
CARTOGRAFIA	Scala 1: 2000





COMUNE DI FIRENZUOLA
PROVINCIA DI FIRENZE
Tel. (055) 819941

SCHEDE VINCOLO MONUMENTALE

(Fonte Regione Toscana)

BENE ID:	939
DENOMINAZIONE:	EX DOGANA GRANDUCALE DI FILIGARE
DESCRIZIONE ESTESA:	EX DOGANA GRANDUCALE DI FILIGARE
TIPOLOGIA:	IMMOBILE
LEGGE:	L. 1089/1939, Art.1,4
LOCALITÀ:	
VIA/PIAZZA NUM. CIVICO:	STRADA STATALE DELLA FUTA
ESTREMI CATASTALI:	
CARTOGRAFIA	Scala 1: 2000



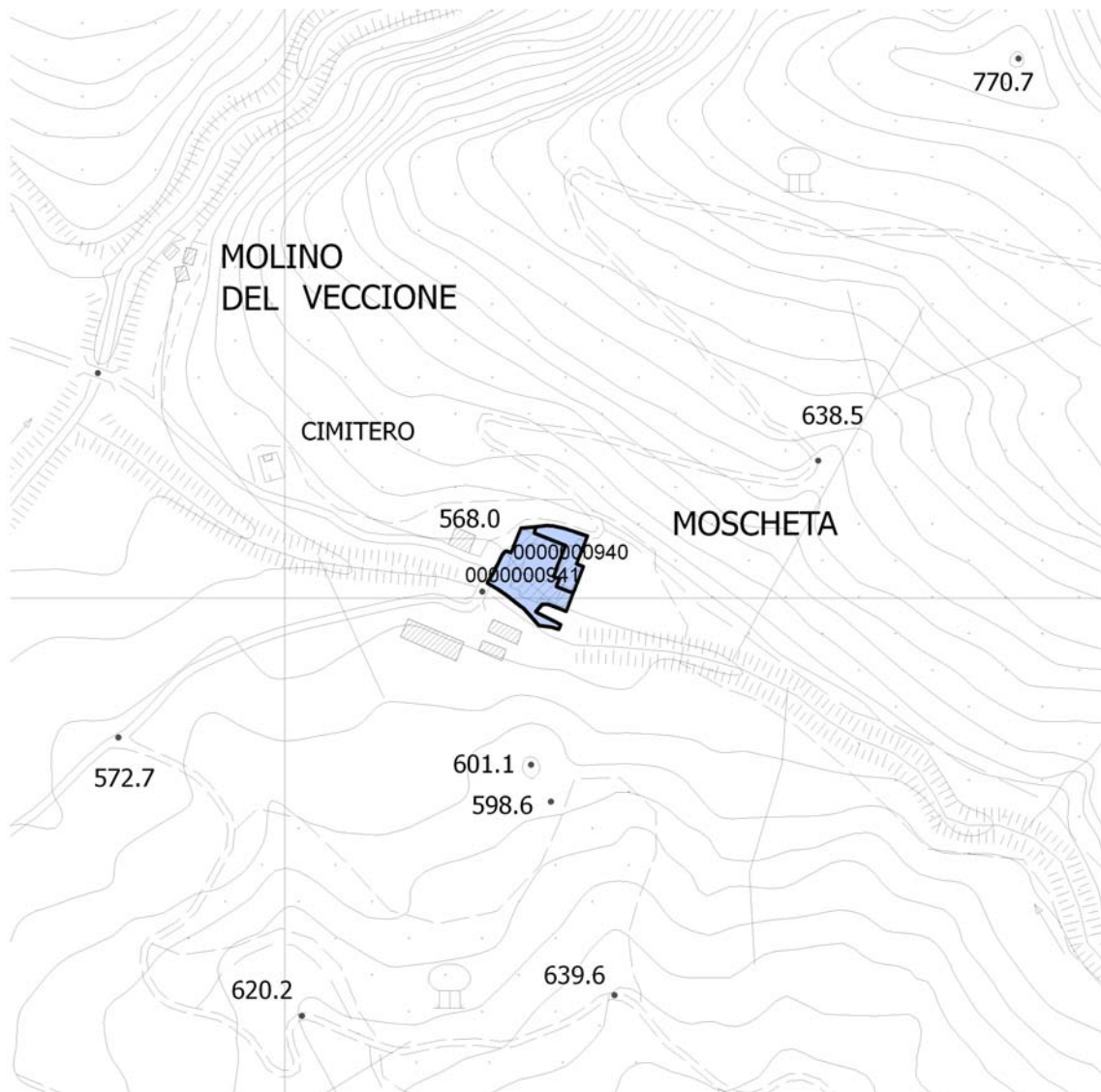


COMUNE DI FIRENZUOLA
PROVINCIA DI FIRENZE
Tel. (055) 819941

SCHEDE VINCOLO MONUMENTALE

(Fonte Regione Toscana)

BENE ID:	940
DENOMINAZIONE:	BADIA DI S. PITRO
DESCRIZIONE ESTESA:	BADIA DI S. PIETRO A MOSCHETA
TIPOLOGIA:	BADIA
LEGGE:	L. 1089/1939, Art.1,4
LOCALITÀ:	FRAZ. MOSCHETA
VIA/PIAZZA NUM. CIVICO:	
ESTREMI CATASTALI:	NCT F. 231, p. 32, 33, A
CARTOGRAFIA	Scala 1: 5000



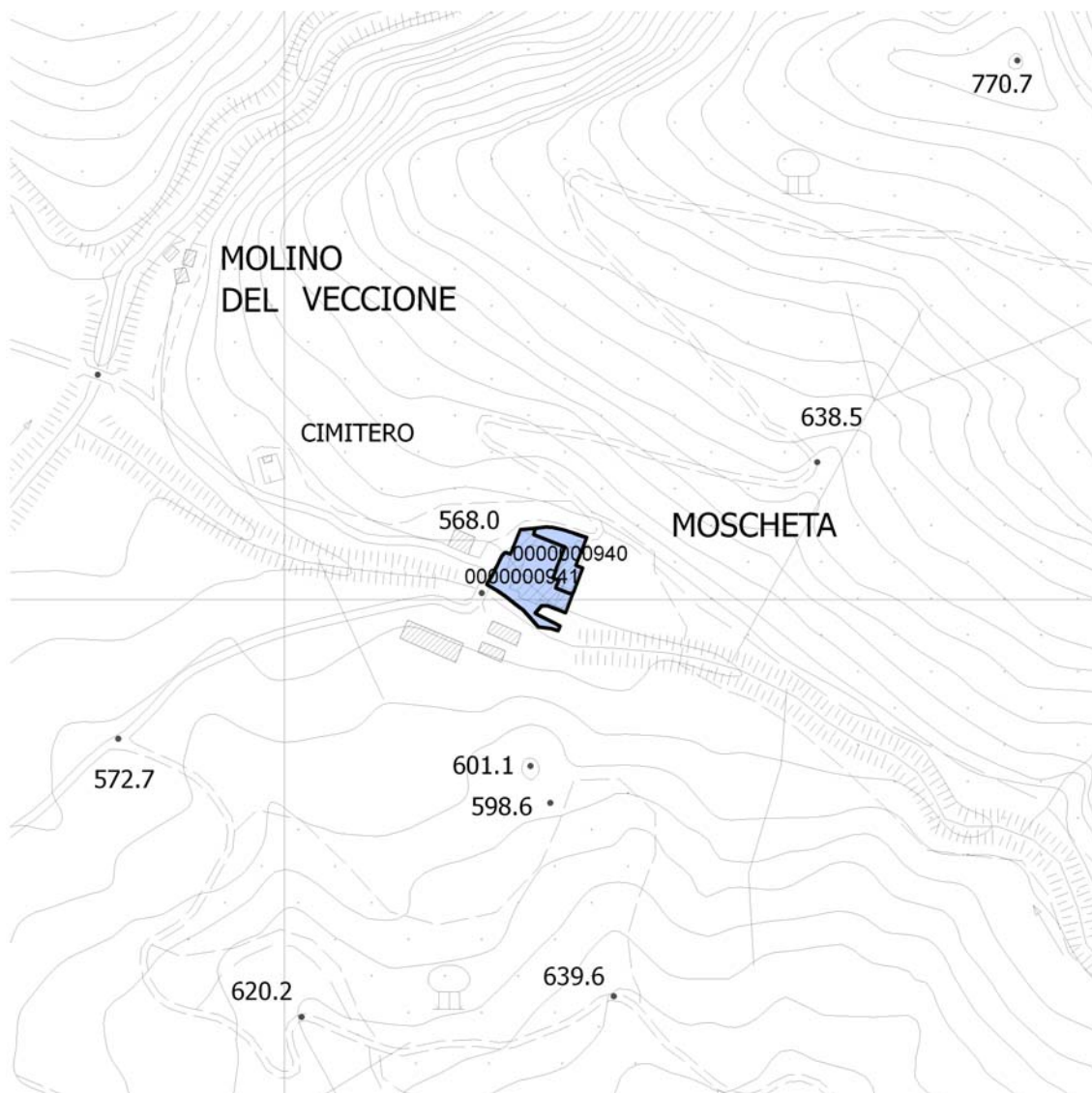


COMUNE DI FIRENZUOLA
PROVINCIA DI FIRENZE
Tel. (055) 819941

SCHEDE VINCOLO MONUMENTALE

(Fonte Regione Toscana)

BENE ID:	941
DENOMINAZIONE:	BADIA DI S. PIETRO A MASCHETO
DESCRIZIONE ESTESA:	BADIA DI S. PIETRO A MASCHETO
TIPOLOGIA:	ABBAZIA
LEGGE:	L. 1089/1939, Art.1,4
LOCALITÀ:	MOSCHETA
VIA/PIAZZA NUM. CIVICO:	
ESTREMI CATASTALI:	NCT F. 231, p. 27, 28, 29, 34, 35
CARTOGRAFIA	Scala 1: 5000



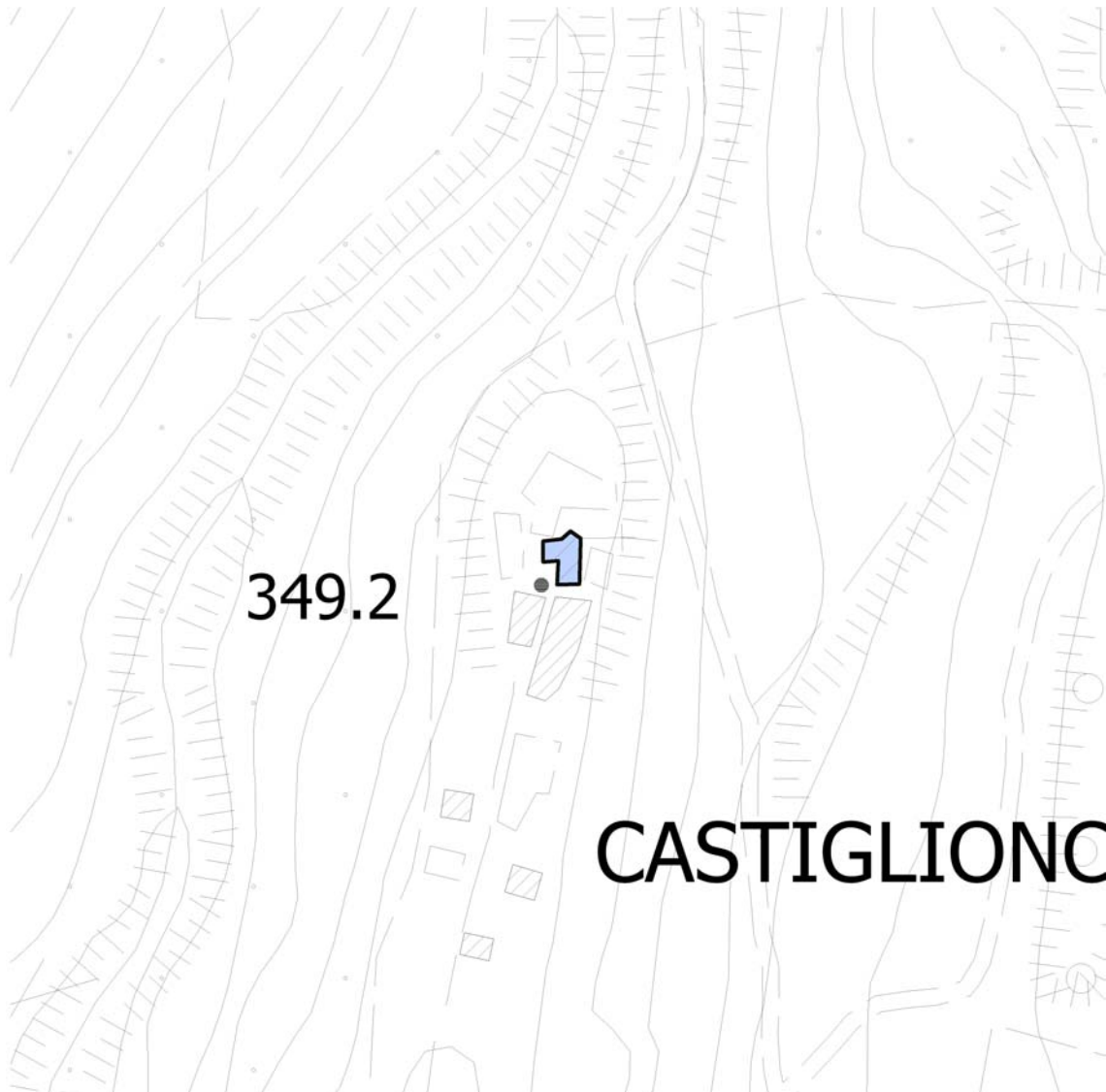


COMUNE DI FIRENZUOLA
PROVINCIA DI FIRENZE
Tel. (055) 819941

SCHEDE VINCOLO MONUMENTALE

(Fonte Regione Toscana)

BENE ID:	942
DENOMINAZIONE:	EX CHIESA E CAMPANILE
DESCRIZIONE ESTESA:	EX CHIESA E CAMPANILE
TIPOLOGIA:	CHIESA
LEGGE:	L. 1089/1939, Art.1,4
LOCALITÀ:	CASTIGLIONCELLI
VIA/PIAZZA NUM. CIVICO:	
ESTREMI CATASTALI:	NCEU F. 64, p. A
CARTOGRAFIA	Scala 1: 2000





COMUNE DI FIRENZUOLA
PROVINCIA DI FIRENZE
Tel. (055) 819941

SCHEDE VINCOLO MONUMENTALE

(Fonte Regione Toscana)

BENE ID:	943
DENOMINAZIONE:	CANONICA
DESCRIZIONE ESTESA:	CANONICA E LOCALI PARROCCHIALI
TIPOLOGIA:	CHIESA
LEGGE:	L. 1089/1939, Art.1,4
LOCALITÀ:	TRAVERSA
VIA/PIAZZA NUM. CIVICO:	VIA S. JACOPO A CASTRO N 1-2
ESTREMI CATASTALI:	NCEU F. 169, p. 15
CARTOGRAFIA	Scala 1: 2000



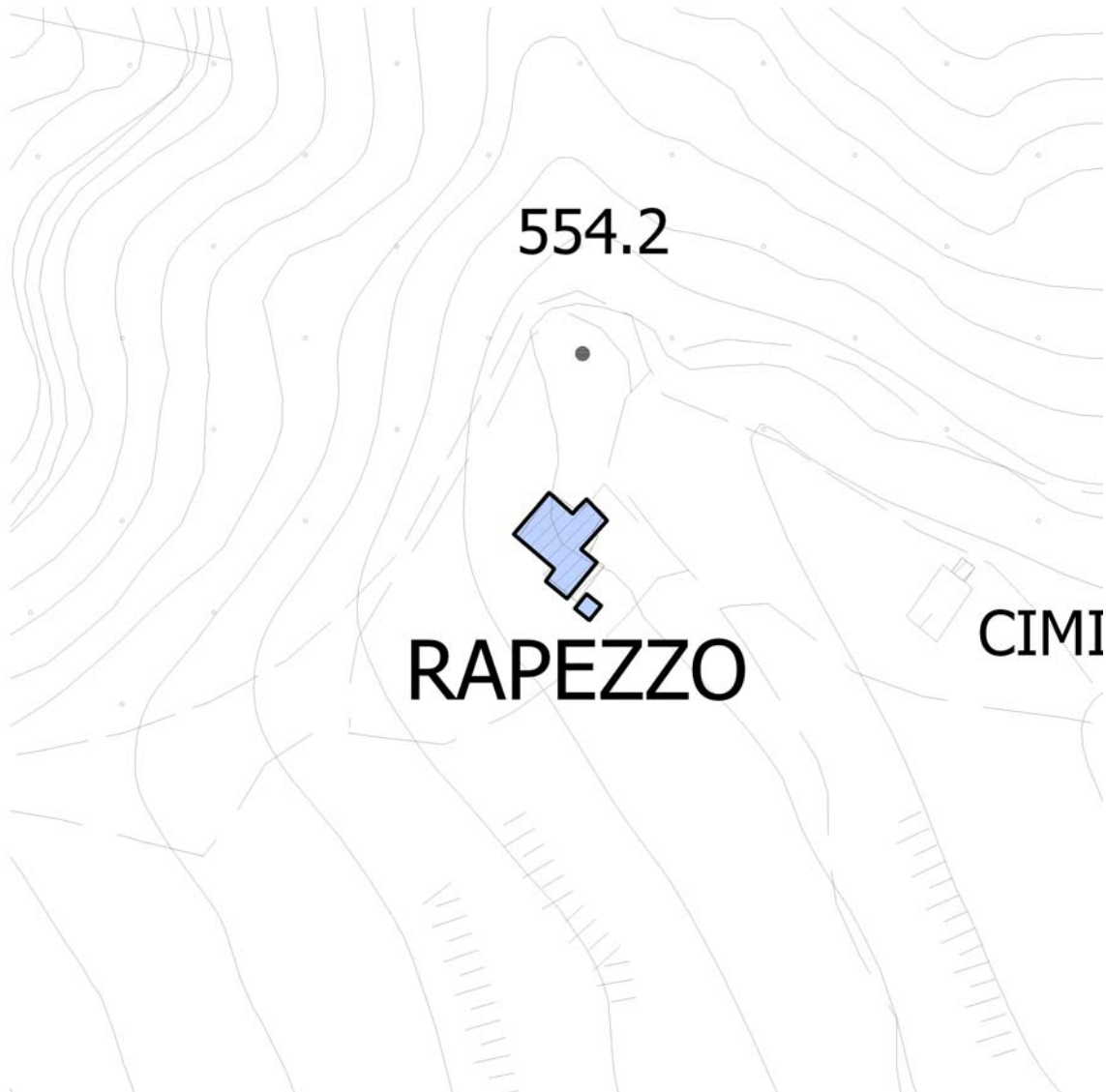


COMUNE DI FIRENZUOLA
PROVINCIA DI FIRENZE
Tel. (055) 819941

SCHEDE VINCOLO MONUMENTALE

(Fonte Regione Toscana)

BENE ID:	944
DENOMINAZIONE:	CHIESA DI S. STEFANO A RAPEZZO
DESCRIZIONE ESTESA:	CHIESA DI S. STEFANO A RAPEZZO
TIPOLOGIA:	CHIESA
LEGGE:	D.lgs. 490/1999, Art.2
LOCALITÀ:	REPEZZO CASTELLUCCIO
VIA/PIAZZA NUM. CIVICO:	
ESTREMI CATASTALI:	
CARTOGRAFIA	Scala 1: 2000





COMUNE DI FIRENZUOLA
PROVINCIA DI FIRENZE
Tel. (055) 819941

SCHEDE VINCOLO MONUMENTALE

(Fonte Regione Toscana)

BENE ID:	946
DENOMINAZIONE:	COLONICA ADIACENTE LA CHIESA DEI SANTI DOMENICO E GIUSTINO
DESCRIZIONE ESTESA:	COLONICA ADIACENTE LA CHIESA DEI SANTI DOMENICO E GIUSTINO
TIPOLOGIA:	IMMOBILE
LEGGE:	D.lgs. 490/1999, Art.1,2; L. 1089/1939
LOCALITÀ:	S. PELLEGRINO
VIA/PIAZZA NUM. CIVICO:	VIA IMOLESE N 2
ESTREMI CATASTALI:	NCEU F. 160, p. 137, 138(SUB 501)
CARTOGRAFIA	Scala 1: 2000

